

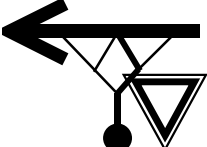




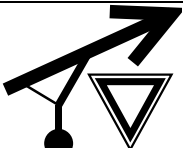

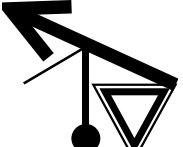





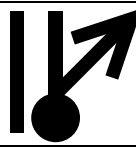

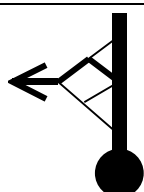
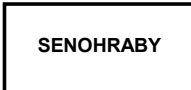



Itinerář ECONOMY RUN 2002

M l a d á B o l e s l a v - S e n o h r a b y (H o t e l S . E . N .)

ČÍSLO POZICE	TVAR TRATĚ	Vzdál. v km od startu	Vzdálenost v km od před. poz.	POPIS TRATĚ	POZNÁMKA
1.	START 	0,0	0,0	Z Mladé Boleslavi vyjed'te na dálnici ve směru PRAHA a pokračujte až k výjezdu „EXIT 39“ (Výjezd z dálnice směr Mělník, Nymburk). Za ním u modré značky označující silnici pro motorová vozidla (před dálkovým návěštím E 65, Praha, Brodce) si vynulujte denní tachometr. Pokračujte po dálnici směr PRAHA, BRODCE.	
2.		36,4	36,4	Odbočte z dálnice na výjezdu HORNÍ POČERNICE.	
3.		36,7	0,3	Odbočte vlevo na hlavní silnici směr PRAHA, HORNÍ POČERNICE.	
4.		37,1	0,4	Začátek obce.	
5.		38,2	1,1	Pokračujte rovně po vedlejší silnici směr DOLNÍ POČERNICE, BĚCHOVICE. Přejíždíte hlavní silnici. STOP - Pozor na přednost v jízdě !!	
6.		42,5	4,3	Odbočte vpravo na hlavní silnici směr DOLNÍ POČERNICE.	
7.		43,4	0,9	Odbočte vlevo na vedlejší silnici směr DUBEČ.	
8.		45,6	2,2	Odbočte vpravo na hlavní silnici směr DOLNÍ MĚCHOLUPY, ŠTĚRBOHOLY, DUBEČEK.	
9.		45,7	0,1	Pokračujte vlevo po hlavní silnici směr DUBEČEK. Projed' obec po hlavní silnici.	
10.		49,4	3,7	Odbočte vlevo na hlavní silnici č.2. Pozor na přednost v jízdě !!	

ČÍSLO POZICE	TVAR TRATĚ	Vzdál. v km od startu	Vzdálenost v km od před. poz.	POPIS TRATĚ	POZNÁMKA
11.		50,4	1,0	Odbočte vpravo na vedlejší silnici směr PRŮHONICE.	
12.		50,6	0,2	Železniční přejezd.	
13.		53,8	3,2	Pokračujte po hlavní silnici vpravo směr dálnice PRAHA, BRNO, PRŮHONICE.	
14.		54,2	0,4	Na kruhovém objezdu pokračujte směr dálnice BRNO, PRŮHONICE.	
15.		54,6	0,4	Odbočte vlevo na nájezd na dálnici směr BRNO. Pokračujte dále po dálnici.	
16.		69,3	14,7	„EXIT 21“ – odbočte z dálnice směr LINZ, ČESKÉ BUDĚJOVICE, BENEŠOV.	
17.		69,9	0,8	Vjíždíte na hlavní silnici směr BENEŠOV.	
18.		71,8	1,7	Odbočte vlevo na vedlejší silnici směr SENOHRABY, hotel S.E.N. (viz. logo Economy Run). POZOR na přednost v jízdě !!	
19.		71,9	0,1	Začátek obce.	
20.		71,95	0,05	Odbočte vlevo na vedlejší silnici směr Hotel S.E.N. Pozor na přednost v jízdě !!	
21.	H o t e l S . E . N	72,0	0,05	Na parkovišti hotelu S.E.N. se koná administrativní a technická přejímka do soutěže a tankování.	