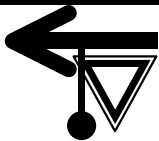

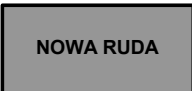




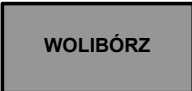
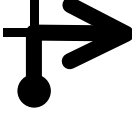



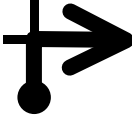

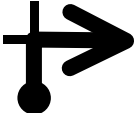


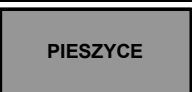


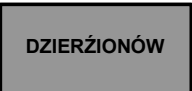

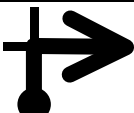






# Itinerář ECONOMY RUN 2003

## M l a d á B o l e s l a v – D z i e r ż o n i ó w ( C e n t r u m T M T )

ČÍSLO POZICE	TVAR TRATĚ	Vzdál. v km od startu	Vzdálenost v km od před. poz.	POPIS TRATĚ	POZNÁMKA
1.	<b>Mladá Boleslav</b>				
2.	Jičín			Jed'te po obchvatu města po silnici č. 35 E 442, směr TRUTNOV	
3.				Na světelné křižovatce pokračujte rovně po hlavní silnici č. 16, směr TRUTNOV, NOVÁ PAKA.	
4.	Nová Paka			Projed'te obec po hlavní silnici	
5.	Horka u Staré Paky			Pokračujte rovně směr TRUTNOV, PEC p. Sněžkou	
6.	TRUTNOV			Na kruhovém objezdu pokračujte směre KRALOVEC	
7.				Na kruhovém objezdu pokračujte směre KRALOVEC	
8.				Dále pokračujte rovně směr ÚPICE.	
9.				Na konci města odbočte vlevo na silnici č. 301 směr RADVANICE	
10.	CHVALEČ PETŘÍKOVICE				
11.	CHVALEČ				
12.	RADVANICE			Celou obec projed'te po hlavní silnici směr JÍVKA, VERNĚROVICE	
13.	JÍVKA VERNĚROVICE				
14.	VÁPENKA			Na konci obce odbočte vlevo na vedlejší silnici směr POLICE n.Metují	
15.	ČESKÁ METUJE				
16.	ŽDĀR nad Metují				
17.	POLICE nad Metují			Ve městě odbočte vlevo na hlavní silnici směr BROUMOV, NOWA RUDA	
18.	BUKOVICE				
19.	PĚKOV				
20.	BROUMOV			Poslední možnost načerpat PHM na území České republiky	
21.	OTOVICE			Pokračujte po hlavní silnici směr hraniční přechod	
22.	STÁTNI HRANICE	0,0		Vynulujte denní tachometr, dále je k dispozici kilometráž	!!!!!!
23.	TLUMACZOW			Pokračujte směr NOWA RUDA	

ČÍSLO POZICE	TVAR TRATĚ	Vzdál. v km od startu	Vzdálenost v km od před. poz.	POPIS TRATĚ	POZNÁMKA
24.		4,3	4,3	Odbočte vlevo směr NOWA RUDA	
25.		5,7	1,2	Hranice katastru	
26.		8,7	3,0	Hranice katastru	
27.		9,6	0,9		
28.		10,0	0,4	Odbočte vpravo směr KLODZKO	
29.		10,6	0,6	Odbočte vlevo směr KLODZKO	
30.		11,8	1,2	Odbočte vlevo směr ZABKOWICE	
31.		13,1	1,3	Hranice katastru	
32.		16,5	3,4	Pokračujte po hlavní silnici vpravo	
33.		16,8	0,3	Odbočte vlevo směr DZIERŻIONÓW	
34.		24,8	8,0	Hranice katastru	
35.		27,4	2,6	Hranice katastru	
36.		28,8	1,4	Za mostem pokračujte po hlavní silnici vpravo	
37.		30,8	2,0	Pokračujte po hlavní silnici vlevo	

ČÍSLO POZICE	TVAR TRATĚ	Vzdál. v km od startu	Vzdálenost v km od před. poz.	POPIS TRATĚ	POZNÁMKA
38.		30,9	0,1	Pokračujte po hlavní silnici vpravo	
39.		31,7	0,8	Po pravé straně je cihlový kostel	
40.		32,3	0,6	Odbočte <u>vlevo</u> na vedlejší silnici směr <b>PIESZYCE !!!!</b> (NE rovně směr DZIERŻIONÓW) <b>POZOR</b> na přednost protijedoucích vozidel !!	!!!!!!!!!!
41.		35,5	3,2	Hranice katastru	
42.		36,3	0,8	Na křižovatce se značkou STOP odbočte vpravo na hlavní silnici směr DZIERŻIONÓW	
43.		36,7	0,4	Pokračujte mírně vlevo po hlavní silnici	
44.		39,2	2,5	Hranice katastru	
45.		39,6	0,4	Před značkou ‚Jiné nebezpečí‘ s tabulkou ‚Wypadki‘ odbočte vlevo na vedlejší silnici <b>POZOR</b> na přednost protijedoucích vozidel !!	
46.		40,0	0,4	Odbočte vpravo (rovně – slepá ulice)	
47.		40,4	0,4	Železniční přejezd se značkou STOP	
48.		41,2	0,8	Na kruhovém objezdu odbočte vlevo směr ŚWIECKO	
49.		41,5	0,3	Okolo trojúhelníkového ostrůvku odbočte vlevo na hlavní silnici směr SWIDNICA	
50.		42,3	0,8	Zhruba 1 km za městem odbočte vlevo k servisu Škoda Centrum TMT	

