

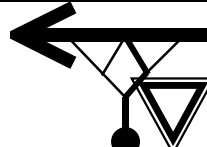
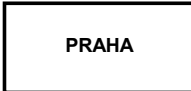





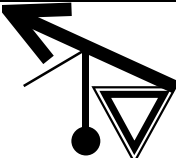
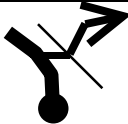





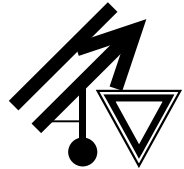
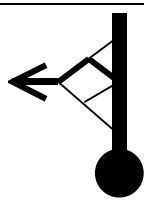
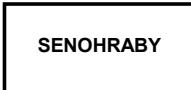



ECONOMY RUN 2002

M l a d á B o l e s l a v - S e n o h r a b y (H o t e l S . E . N .) R O A D B O O K

Pos.	Pfeilpiktogramm	Start Abstand in km	Vorige Pos. Abstand in km	Legende	Bemerkung
1.	START 	0,0	0,0	Von Mladá Boleslav fahren Sie die Autobahn Richtung PRAHA, den EXIT 39 (Mělník, Nymburk) vorbei und löschen Sie Ihren Tagtachometer am Autobahnschild (blau), der direkt die Ausfahrt 39 folgt. Fahren Sie die Autobahn weiter. Richtung PRAHA, BRODCE.	
2.		36,4	36,4	Fahren Sie die Autobahn aus. Exit HORNÍ POČERNICE.	
3.		36,7	0,3	Biegen Sie links auf die Hauptstraße ab. Richtung PRAHA, HORNÍ POČERNICE.	
4.		37,1	0,4	Gemeinde.	
5.		38,2	1,1	Fahren Sie geradeaus, über die Hauptstraße. Richtung DOLNÍ POČERNICE, BĚCHOVICE. Vorsicht, bitte! Vorfahrt !!	
6.		42,5	4,3	Biegen Sie rechts auf die Hauptstraße ab. Richtung DOLNÍ POČERNICE.	
7.		43,4	0,9	Biegen Sie links auf die Nebenstraße ab. Richtung DUBEČ.	
8.		45,6	2,2	Biegen Sie rechts auf die Hauptstraße ab. Richtung DOLNÍ MĚCHOLUPY, ŠTĚRBOHOLY, DUBEČEK.	
9.		45,7	0,1	Biegen Sie links auf die Hauptstraße ab und folgen Sie sie bis zum Ende der Gemeinde. Richtung DUBEČEK.	
10.		49,4	3,7	Biegen Sie links auf die Hauptstraße (Nr. 2.) ab. Vorsicht, bitte! Vorfahrt !!	

Pos.	Pfeilpiktogramm	Start Abstand in km	Vorige Pos. Abstand in km	Legende	Bemerkung
11.		50,4	1,0	Biegen Sie rechts auf die Nebenstraße ab. Richtung PRŮHONICE.	
12.		50,6	0,2	Bahnübergang	
13.		53,8	3,2	Fahren Sie die Hauptstraße links. Richtung Autobahn PRAHA, BRNO, PRŮHONICE.	
14.		54,2	0,4	Fahren Sie den Kreisverkehr in der Richtung BRNO, PRŮHONICE aus.	
15.		54,6	0,4	Biegen Sie links auf die Autobahnanfahrt ab und fahren Sie die Autobahn weiter.	
16.		69,3	14,7	Fahren Sie die Autobahn aus. EXIT 21. Richtung LINZ, ČESKÉ BUDĚJOVICE, BENEŠOV.	
17.		69,9	0,8	Sie fahren auf die Hauptstraße. Richtung BENEŠOV an.	
18.		71,8	1,7	Biegen Sie links auf die Nebenstraße ab. Richtung SENOHRABY. Folgen Sie Economy Run Logo.	
19.		71,9	0,1	Gemeinde.	
20.		71,95	0,05	Biegen Sie links auf die Nebenstraße ab. Richtung Hotel S.E.N.	
21.	Hotel S . E . N	72,0	0,05	Herzlich willkommen auf dem Parkplatz Hotels S.E.N. Kommen Sie bitte zu unserem Rezeptionswohnwagen um sich zum Wettbewerb einzufinden.	